



Bundesnetzagentur

Antragskonferenz

Planfeststellungsverfahren

Mecklar – Dipperz – Bergrheinfeld West (Vorhaben 17 BBPlG)

Abschnitt B: Dipperz – Bergrheinfeld West

Schweinfurt, 22. Oktober 2024

Referat 805, Abteilung Ausbau Stromnetze

Tagesordnung 22. Oktober 2024, Schweinfurt

TOP 1	Begrüßung
TOP 2	Einführung
TOP 3	Vorstellung des Vorhabens durch den Vorhabenträger
TOP 4	Unterlagenbestandteile nach §21 NABEG
TOP 5	Vorgehensweise bei Kartierungen
TOP 6	Sonstiges
TOP 7	Ausblick

TOP 1

Begrüßung

Tagesordnung 22. Oktober 2024, Schweinfurt

- TOP 1 Begrüßung
- TOP 2 Einführung
- TOP 3 Vorstellung des Vorhabens durch den Vorhabenträger
- TOP 4 Unterlagenbestandteile nach §21 NABEG
 - 4.1 Alternativen
 - 4.2 Erläuterungsbericht
 - 4.3 Technik und Trassierung
 - 4.4 Bauwerks- und Kreuzungsverzeichnis
 - 4.5 Rechtserwerbsverzeichnis
 - 4.6 Fachbeitrag Immissionsschutz
 - 4.7 Natura 2000-Verträglichkeitsstudien
 - 4.8 Wasserwirtschaftlicher Fachbeitrag

Tagesordnung 22. Oktober 2024, Schweinfurt

- TOP 4 Unterlagenbestandteile nach §21 NABEG
 - 4.9 Bodenschutzkonzept
 - 4.10 Fachbeitrag Minderungsmaßnahmen gem. § 43m EnWG
 - 4.11 Fachbeitrag Forst
 - 4.12 Fachbeitrag Denkmalschutz
 - 4.13 Landschaftspflegerischer Begleitplan
 - 4.14 Materialband
- TOP 5 Vorgehensweise bei Kartierungen
- TOP 6 Sonstiges
- TOP 7 Ausblick


TOP 2

Einführung

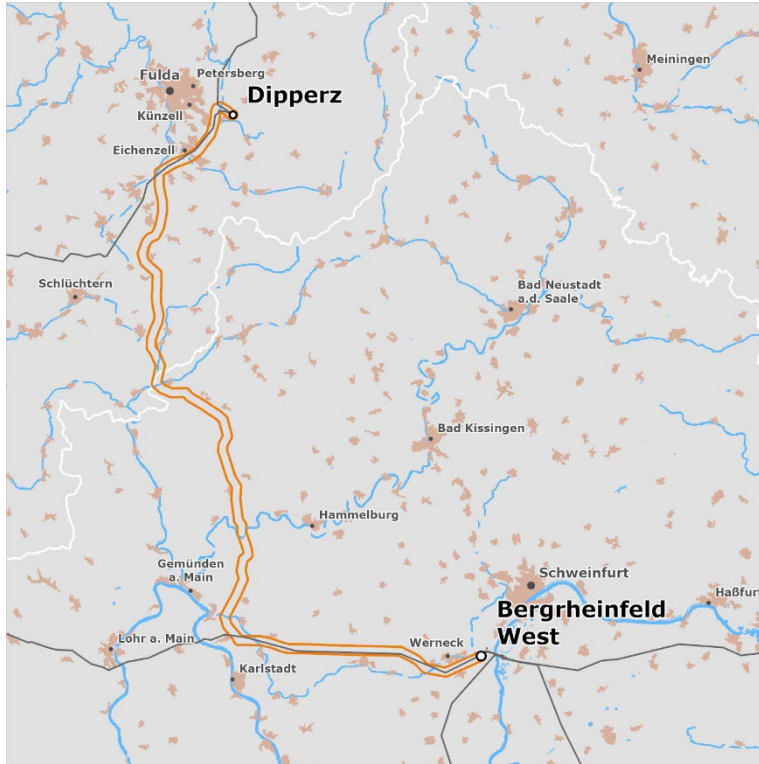
Planungsablauf



Bundesfachplanung – Vorhaben 17 B

- 
- Antrag des Vorhabenträgers: Oktober 2021
 - Öffentliche Antragskonferenz als schriftliches Verfahren gemäß § 5 des Planungssicherstellungsgesetzes (PlanSiG): November und Dezember 2021
 - Festlegung des Untersuchungsrahmens durch die Bundesnetzagentur: August 2022
 - Vorlage vollständiger Unterlagen durch den Vorhabenträger: September 2023
 - Anhörungsverfahren: November 2023 bis Januar 2024
 - Erörterungstermin: 19.-20.03.2024, Bad Kissingen
 - Bundesfachplanungsentscheidung der Bundesnetzagentur am 20.08.2024 (§ 12 NABEG)

Bundesfachplanung – Vorhaben 17 B



BBPlG, Vorhaben 17
Abschnitt B
Letzte Änderung: 17.09.2024

Herausgeber: Bundesnetzagentur
Quellennachweis:
© GeoBasis-DE / BKG 2024
© Übertragungsnetzbetreiber

Trassenkorridor (im/vor dem Planfeststellungs- oder Anzeigeverfahren)

bestehendes Übertragungsnetz

0 5 10
km

Raum- und
umweltverträglich

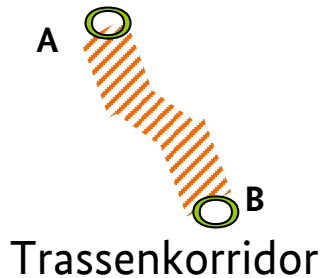
Bindungswirkung
für die Planfeststellung

Planfeststellung - Vorhaben 17 B

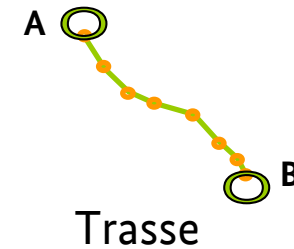
1. Stufe: **Bundesfachplanung (BFP)**

2. Stufe: **Planfeststellung (PF)**

Bundesfachplanung



Planfeststellung

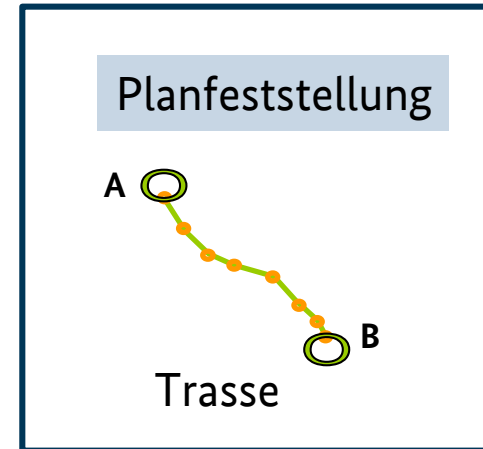
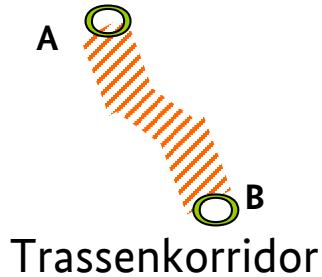


Planfeststellung - Vorhaben 17 B

1. Stufe: **Bundesfachplanung (BFP)**

2. Stufe: **Planfeststellung (PF)**

Bundesfachplanung



Planfeststellung - Rollenverteilung

Antrag, § 19 NABEG

TenneT TSO GmbH

TenneT hat als Vorhabenträger den Antrag gestellt und will die Stromleitung bauen und betreiben.

Bundesnetzagentur

Die Bundesnetzagentur prüft **neutral und ergebnisoffen**, ob die beantragte Trasse planfestgestellt werden kann.

Die Bundesnetzagentur prüft die betroffenen Belange, wägt das Interesse am Bau der Stromleitung mit den Anliegen und Interessen der Privaten sowie der Träger öffentlicher Belange / Vereinigungen ab und trifft eine **ausgewogene Entscheidung**.

Planfeststellung - Inhalte

Trassen werden **unterschiedlichen Untersuchungen** unterzogen:

Landschaftspflegerischer Begleitplan

Maßnahmen zur Kompensation/
Minimierung der Eingriffe durch das
Vorhaben

Fachgutachten

Immissionsschutz, Natura 2000-
Prüfung, Vereinbarkeit mit der
WRRL u. a.

Weitere Belange

Abstimmung mit raumbedeutsamen
Planungen

Sonstige öffentliche und private Belange

...

Planfeststellung - § 43m EnWG

Besonderheit in diesem Verfahren:

neue Regelung des § 43m des Energiewirtschaftsgesetzes (EnWG)

- EU-Notfallverordnung(Verordnung EU 2022/2577): Dezember 2022
 - Deutsche Umsetzung der EU-Notfallverordnung: § 43m EnWG (Inkrafttreten: 29.03.2023)
- Vorhaben 17 Abschnitt B fällt aufgrund der Antragstellung am 30.08.2024 in den zeitlichen Anwendungsbereich des § 43m EnWG

Planfeststellung - § 43m EnWG

Rechtsfolgen des § 43m Abs. 1 und 2 EnWG:

Keine Umweltverträglichkeitsprüfung (UVP)


Keine Prüfung der artenschutzrechtlichen Verbote gemäß § 44 Abs. 1 des Bundesnaturschutzgesetzes (BNatSchG)

- Keine Ermittlung, Beschreibung oder Bewertung dieser Belange (keine entsprechende Unterlage im Antrag)
 - Aber:** Berücksichtigung in der Abwägung, sofern sie im Rahmen der zuvor durchgeführten SUP in der BFP ermittelt, beschrieben und bewertet wurden.

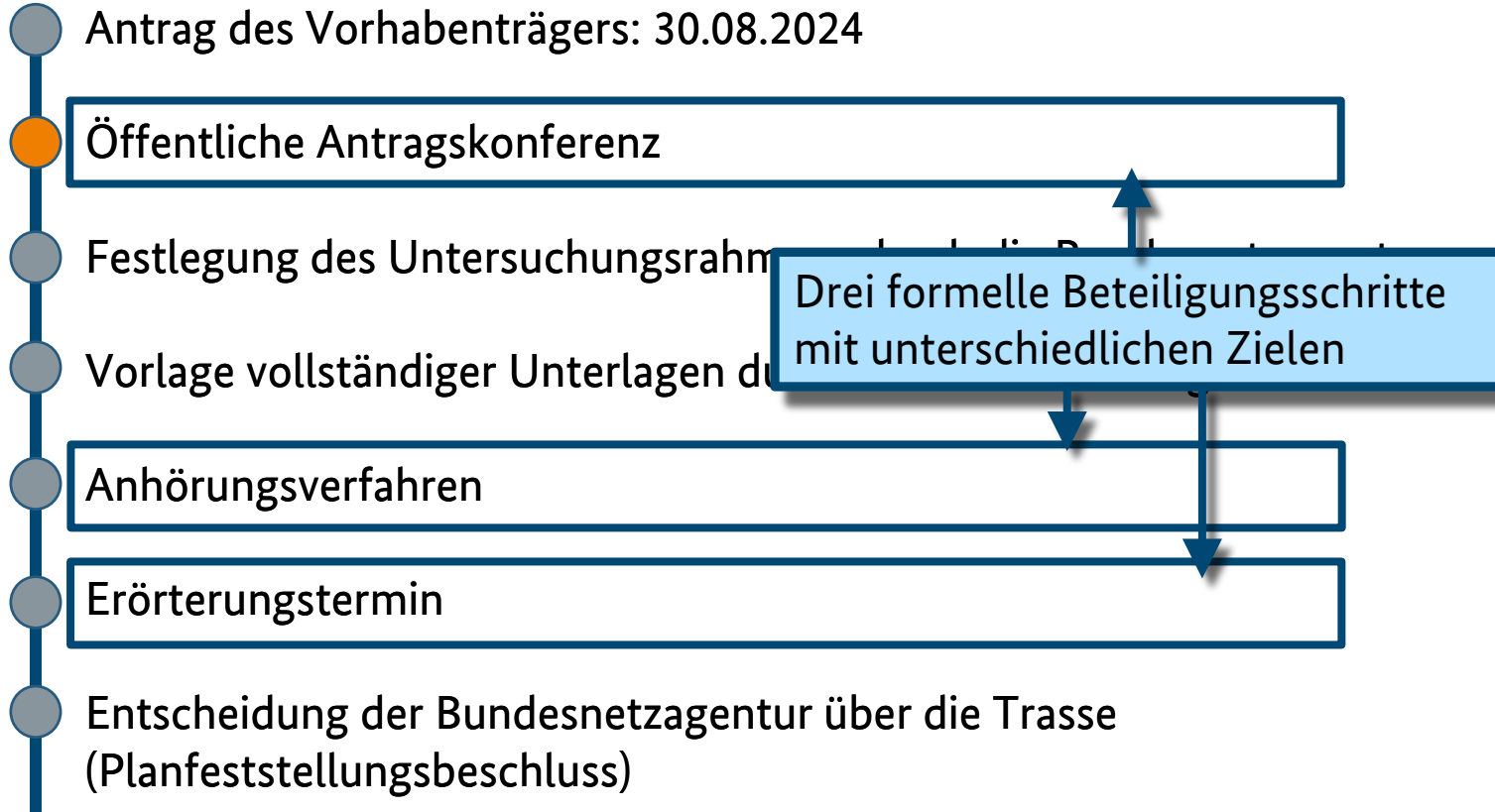
Verhältnismäßige Minderungsmaßnahmen für den Artenschutz werden nur noch auf Grundlage vorhandener Daten ergriffen

Finanzieller Ausgleich für nationale Artenhilfsprogramme i.H.v. 25.000 €/km

Planfeststellung - Verfahrensablauf

- 
- Antrag des Vorhabenträgers: 30.08.2024
 - Öffentliche Antragskonferenz
 - Festlegung des Untersuchungsrahmens durch die Bundesnetzagentur
 - Vorlage vollständiger Unterlagen durch den Vorhabenträger
 - Anhörungsverfahren
 - Erörterungstermin
 - Entscheidung der Bundesnetzagentur über die Trasse (Planfeststellungsbeschluss)

Planfeststellung - Verfahrensablauf



Planfeststellung - Verfahrensablauf

1. **Antragskonferenz = „Stoffsammlung“**

Dient der Vorbereitung des Untersuchungsrahmens

Themen sind u.a.:

- Gegenstand, Umfang und Methoden der Unterlagen
- Räumliche und zeitliche Erstreckung der Untersuchungen
- Detaillierungsgrad der Untersuchungen
- Sonstige erhebliche Fragen (z.B. Natura 2000-Verträglichkeit, private Belange)

Planfeststellung - Verfahrensablauf

1. **Antragskonferenz = „Stoffsammlung“**

2. **Anhörungsverfahren**
Nach der Vollständigkeitsprüfung haben Träger öffentlicher Belange und die Öffentlichkeit die Möglichkeit, Stellungnahmen bzw. Einwendungen einzureichen

3. **Erörterungstermin**
Fachliche Diskussion der eingereichten Einwendungen und Stellungnahmen

TOP 3

Vorstellung des Vorhabens durch den Vorhabenträger

TOP 4

Unterlagenbestandteile nach § 21 NABEG

Unterlagenbestandteile nach § 21 NABEG

- **4.1 Alternativen**
- **4.2 Erläuterungsbericht**
- **4.3 Technik und Trassierung**
- **4.4 Bauwerks- und Kreuzungsverzeichnis**
- **4.5 Rechtserwerbsverzeichnis**
- **4.6 Fachbeitrag Immissionsschutz**
- **4.7 Natura 2000-Verträglichkeitsstudien**
- **4.8 Wasserwirtschaftlicher Fachbeitrag**
- **4.9 Bodenschutzkonzept**
- **4.10 Fachbeitrag Minderungsmaßnahmen gem. § 43m EnWG**
- **4.11 Fachbeitrag Forst**
- **4.12 Fachbeitrag Denkmalschutz**
- **4.13 Landschaftspflegerischer Begleitplan**
- **4.14 Materialband**

Unterlagenbestandteile nach § 21 NABEG

- **4.1 Alternativen**
- 4.2 Erläuterungsbericht
- 4.3 Technik und Trassierung
- 4.4 Bauwerks- und Kreuzungsverzeichnis
- 4.5 Rechtserwerbsverzeichnis
- 4.6 Fachbeitrag Immissionsschutz
- 4.7 Natura 2000-Verträglichkeitsstudien
- 4.8 Wasserwirtschaftlicher Fachbeitrag
- 4.9 Bodenschutzkonzept
- 4.10 Fachbeitrag Minderungsmaßnahmen gem. § 43m EnWG
- 4.11 Fachbeitrag Forst
- 4.12 Fachbeitrag Denkmalschutz
- 4.13 Landschaftspflegerischer Begleitplan
- 4.14 Materialband

Unterlagenbestandteile nach § 21 NABEG

- 4.1 Alternativen
- **4.2 Erläuterungsbericht**
- 4.3 Technik und Trassierung
- 4.4 Bauwerks- und Kreuzungsverzeichnis
- 4.5 Rechtserwerbsverzeichnis
- 4.6 Fachbeitrag Immissionsschutz
- 4.7 Natura 2000-Verträglichkeitsstudien
- 4.8 Wasserwirtschaftlicher Fachbeitrag
- 4.9 Bodenschutzkonzept
- 4.10 Fachbeitrag Minderungsmaßnahmen gem. § 43m EnWG
- 4.11 Fachbeitrag Forst
- 4.12 Fachbeitrag Denkmalschutz
- 4.13 Landschaftspflegerischer Begleitplan
- 4.14 Materialband

Unterlagenbestandteile nach § 21 NABEG

- 4.1 Alternativen
- 4.2 Erläuterungsbericht
- **4.3 Technik und Trassierung**
- 4.4 Bauwerks- und Kreuzungsverzeichnis
- 4.5 Rechtserwerbsverzeichnis
- 4.6 Fachbeitrag Immissionsschutz
- 4.7 Natura 2000-Verträglichkeitsstudien
- 4.8 Wasserwirtschaftlicher Fachbeitrag
- 4.9 Bodenschutzkonzept
- 4.10 Fachbeitrag Minderungsmaßnahmen gem. § 43m EnWG
- 4.11 Fachbeitrag Forst
- 4.12 Fachbeitrag Denkmalschutz
- 4.13 Landschaftspflegerischer Begleitplan
- 4.14 Materialband

Unterlagenbestandteile nach § 21 NABEG

- 4.1 Alternativen
- 4.2 Erläuterungsbericht
- 4.3 Technik und Trassierung
- **4.4 Bauwerks- und Kreuzungsverzeichnis**
- 4.5 Rechtserwerbsverzeichnis
- 4.6 Fachbeitrag Immissionsschutz
- 4.7 Natura 2000-Verträglichkeitsstudien
- 4.8 Wasserwirtschaftlicher Fachbeitrag
- 4.9 Bodenschutzkonzept
- 4.10 Fachbeitrag Minderungsmaßnahmen gem. § 43m EnWG
- 4.11 Fachbeitrag Forst
- 4.12 Fachbeitrag Denkmalschutz
- 4.13 Landschaftspflegerischer Begleitplan
- 4.14 Materialband

Unterlagenbestandteile nach § 21 NABEG

- 4.1 Alternativen
- 4.2 Erläuterungsbericht
- 4.3 Technik und Trassierung
- 4.4 Bauwerks- und Kreuzungsverzeichnis
- **4.5 Rechtserwerbsverzeichnis**
- 4.6 Fachbeitrag Immissionsschutz
- 4.7 Natura 2000-Verträglichkeitsstudien
- 4.8 Wasserwirtschaftlicher Fachbeitrag
- 4.9 Bodenschutzkonzept
- 4.10 Fachbeitrag Minderungsmaßnahmen gem. § 43m EnWG
- 4.11 Fachbeitrag Forst
- 4.12 Fachbeitrag Denkmalschutz
- 4.13 Landschaftspflegerischer Begleitplan
- 4.14 Materialband

Unterlagenbestandteile nach § 21 NABEG

- 4.1 Alternativen
- 4.2 Erläuterungsbericht
- 4.3 Technik und Trassierung
- 4.4 Bauwerks- und Kreuzungsverzeichnis
- 4.5 Rechtserwerbsverzeichnis
- **4.6 Fachbeitrag Immissionsschutz**
- 4.7 Natura 2000-Verträglichkeitsstudien
- 4.8 Wasserwirtschaftlicher Fachbeitrag
- 4.9 Bodenschutzkonzept
- 4.10 Fachbeitrag Minderungsmaßnahmen gem. § 43m EnWG
- 4.11 Fachbeitrag Forst
- 4.12 Fachbeitrag Denkmalschutz
- 4.13 Landschaftspflegerischer Begleitplan
- 4.14 Materialband

Unterlagenbestandteile nach § 21 NABEG

- 4.1 Alternativen
- 4.2 Erläuterungsbericht
- 4.3 Technik und Trassierung
- 4.4 Bauwerks- und Kreuzungsverzeichnis
- 4.5 Rechtserwerbsverzeichnis
- 4.6 Fachbeitrag Immissionsschutz
- **4.7 Natura 2000-Verträglichkeitsstudien**
- 4.8 Wasserwirtschaftlicher Fachbeitrag
- 4.9 Bodenschutzkonzept
- 4.10 Fachbeitrag Minderungsmaßnahmen gem. § 43m EnWG
- 4.11 Fachbeitrag Forst
- 4.12 Fachbeitrag Denkmalschutz
- 4.13 Landschaftspflegerischer Begleitplan
- 4.14 Materialband

Unterlagenbestandteile nach § 21 NABEG

- 4.1 Alternativen
- 4.2 Erläuterungsbericht
- 4.3 Technik und Trassierung
- 4.4 Bauwerks- und Kreuzungsverzeichnis
- 4.5 Rechtserwerbsverzeichnis
- 4.6 Fachbeitrag Immissionsschutz
- 4.7 Natura 2000-Verträglichkeitsstudien
- **4.8 Wasserwirtschaftlicher Fachbeitrag**
- 4.9 Bodenschutzkonzept
- 4.10 Fachbeitrag Minderungsmaßnahmen gem. § 43m EnWG
- 4.11 Fachbeitrag Forst
- 4.12 Fachbeitrag Denkmalschutz
- 4.13 Landschaftspflegerischer Begleitplan
- 4.14 Materialband

Unterlagenbestandteile nach § 21 NABEG

- 4.1 Alternativen
- 4.2 Erläuterungsbericht
- 4.3 Technik und Trassierung
- 4.4 Bauwerks- und Kreuzungsverzeichnis
- 4.5 Rechtserwerbsverzeichnis
- 4.6 Fachbeitrag Immissionsschutz
- 4.7 Natura 2000-Verträglichkeitsstudien
- 4.8 Wasserwirtschaftlicher Fachbeitrag
- **4.9 Bodenschutzkonzept**
- 4.10 Fachbeitrag Minderungsmaßnahmen gem. § 43m EnWG
- 4.11 Fachbeitrag Forst
- 4.12 Fachbeitrag Denkmalschutz
- 4.13 Landschaftspflegerischer Begleitplan
- 4.14 Materialband

Unterlagenbestandteile nach § 21 NABEG

- 4.1 Alternativen
- 4.2 Erläuterungsbericht
- 4.3 Technik und Trassierung
- 4.4 Bauwerks- und Kreuzungsverzeichnis
- 4.5 Rechtserwerbsverzeichnis
- 4.6 Fachbeitrag Immissionsschutz
- 4.7 Natura 2000-Verträglichkeitsstudien
- 4.8 Wasserwirtschaftlicher Fachbeitrag
- 4.9 Bodenschutzkonzept
- **4.10 Fachbeitrag Minderungsmaßnahmen gem. § 43m EnWG**
- 4.11 Fachbeitrag Forst
- 4.12 Fachbeitrag Denkmalschutz
- 4.13 Landschaftspflegerischer Begleitplan
- 4.14 Materialband

Unterlagenbestandteile nach § 21 NABEG

- 4.1 Alternativen
- 4.2 Erläuterungsbericht
- 4.3 Technik und Trassierung
- 4.4 Bauwerks- und Kreuzungsverzeichnis
- 4.5 Rechtserwerbsverzeichnis
- 4.6 Fachbeitrag Immissionsschutz
- 4.7 Natura 2000-Verträglichkeitsstudien
- 4.8 Wasserwirtschaftlicher Fachbeitrag
- 4.9 Bodenschutzkonzept
- 4.10 Fachbeitrag Minderungsmaßnahmen gem. § 43m EnWG
- **4.11 Fachbeitrag Forst**
- 4.12 Fachbeitrag Denkmalschutz
- 4.13 Landschaftspflegerischer Begleitplan
- 4.14 Materialband

Unterlagenbestandteile nach § 21 NABEG

- 4.1 Alternativen
- 4.2 Erläuterungsbericht
- 4.3 Technik und Trassierung
- 4.4 Bauwerks- und Kreuzungsverzeichnis
- 4.5 Rechtserwerbsverzeichnis
- 4.6 Fachbeitrag Immissionsschutz
- 4.7 Natura 2000-Verträglichkeitsstudien
- 4.8 Wasserwirtschaftlicher Fachbeitrag
- 4.9 Bodenschutzkonzept
- 4.10 Fachbeitrag Minderungsmaßnahmen gem. § 43m EnWG
- 4.11 Fachbeitrag Forst
- **4.12 Fachbeitrag Denkmalschutz**
- 4.13 Landschaftspflegerischer Begleitplan
- 4.14 Materialband

Unterlagenbestandteile nach § 21 NABEG

- 4.1 Alternativen
- 4.2 Erläuterungsbericht
- 4.3 Technik und Trassierung
- 4.4 Bauwerks- und Kreuzungsverzeichnis
- 4.5 Rechtserwerbsverzeichnis
- 4.6 Fachbeitrag Immissionsschutz
- 4.7 Natura 2000-Verträglichkeitsstudien
- 4.8 Wasserwirtschaftlicher Fachbeitrag
- 4.9 Bodenschutzkonzept
- 4.10 Fachbeitrag Minderungsmaßnahmen gem. § 43m EnWG
- 4.11 Fachbeitrag Forst
- 4.12 Fachbeitrag Denkmalschutz
- **4.13 Landschaftspflegerischer Begleitplan**
- 4.14 Materialband

Unterlagenbestandteile nach § 21 NABEG

- 4.1 Alternativen
- 4.2 Erläuterungsbericht
- 4.3 Technik und Trassierung
- 4.4 Bauwerks- und Kreuzungsverzeichnis
- 4.5 Rechtserwerbsverzeichnis
- 4.6 Fachbeitrag Immissionsschutz
- 4.7 Natura 2000-Verträglichkeitsstudien
- 4.8 Wasserwirtschaftlicher Fachbeitrag
- 4.9 Bodenschutzkonzept
- 4.10 Fachbeitrag Minderungsmaßnahmen gem. § 43m EnWG
- 4.11 Fachbeitrag Forst
- 4.12 Fachbeitrag Denkmalschutz
- 4.13 Landschaftspflegerischer Begleitplan
- **4.14 Materialband**

TOP 5

Vorgehensweise bei Kartierungen

TOP 6

Sonstiges

The image features a solid blue background. On the right side, there are two thin, white, diagonal lines that intersect each other. One line starts near the top right and extends towards the bottom left, while the other starts near the top right and extends towards the bottom right, creating a sharp angle.

TOP 7

Ausblick



Kontakt

Bundesnetzagentur
Referat 805 – Durchführung von Zulassungsverfahren
Tulpenfeld 4
53113 Bonn

Vorhaben17@BNetza.de

Schriftliche Hinweise zur Festlegung des
Untersuchungsrahmens **bis zum 06.11.2024**



Bundesnetzagentur

Kontakt

www.netzausbau.de

twitter.com/netzausbau

youtube.com/netzausbau



Bundesnetzagentur

Vielen Dank für Ihre Teilnahme!